
















ხელვაჩაურის მუნიციპალიტეტის  
სოფლის მონყოლის გეგმა  
თამაბური რაიონი  
ზონირება

danar Ti 3

ორთაბათვი

-  ცვლილება შესატანი ტერიტორია (სამრეწველო ზონა)
-  სამრეწველო ზონა
-  დასახლებული პუნქტი
-  შიდასახელმწიფოებრივი მნიშვნელობის საავტომობილო გზა
-  ადგილობრივი მნიშვნელობის საავტომობილო გზა
-  საერთაშორისო მნიშვნელობის გზა
-  შენობა
-  სპეც. ზონა
-  მდინარე
-  საკადასტრო ნაკვეთი
-  სამდინარო პლაჟი
-  ცენტრალური ზონა
-  ტყე
-  სოფლის მეურნეობის განვითარების ტერიტორიები



1:2 000

0 80 160 320 480 640 მეტრი

